



**APPENDIX B:**

---

**PUBLIC INVOLVEMENT INFORMATION**



# I-70B WEST Open House

Thursday, September 28, 2006  
4:30 PM to 7:00 PM

First Congregational Church - Pilgrim Hall  
1425 N. 5th in Grand Junction  
(Across from the High School)

Please come at any time during these hours.

To kick off the project, an Open House will be held. Please join us at the Open House to tell us about traffic, safety, and access issues that should be studied in the project.

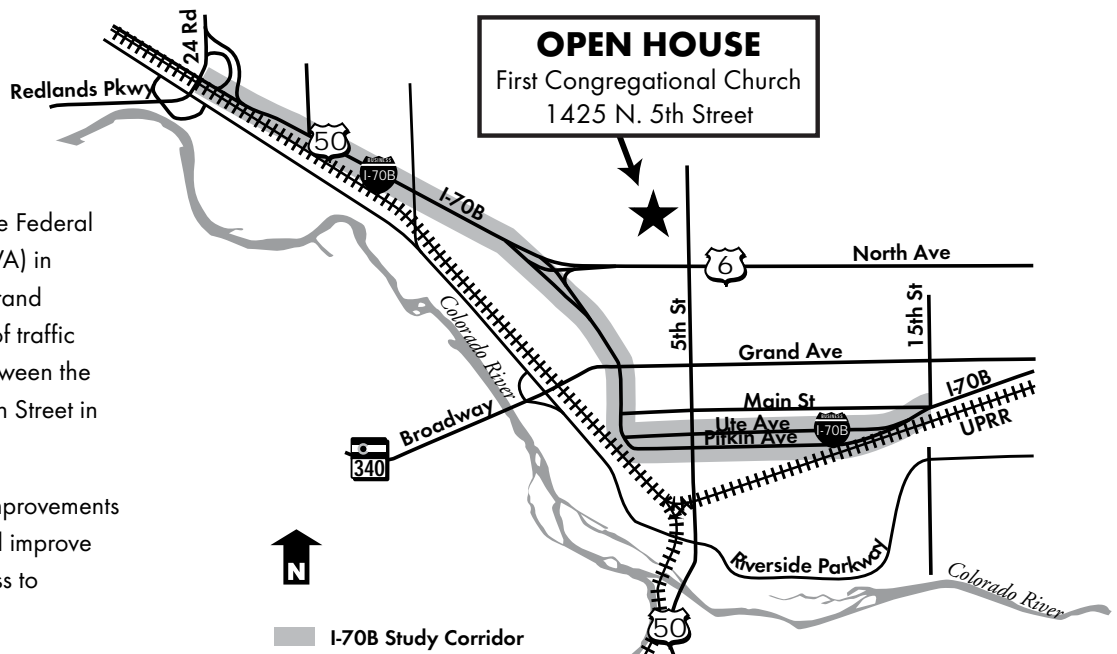
At the Open House you will learn about:

- Project description and goals
- Project purpose and need
- Traffic conditions
- Environmental considerations
- How to get involved

**Para información en Español llámen a  
Anna Stout al número (970) 433-2897**

The Colorado Department of Transportation (CDOT) and the Federal Highway Administration (FHWA) in conjunction with the City of Grand Junction is beginning a study of traffic improvements along I-70B between the 24 Road interchange and 15th Street in Grand Junction.

The study will identify future improvements that will increase capacity and improve safety while maintaining access to existing businesses.





# I-70B WEST Open House

**Thursday, September 28, 2006  
4:30 PM to 7:00 PM**

First Congregational Church - Pilgrim Hall  
1425 N. 5th in Grand Junction  
(Across from the High School)

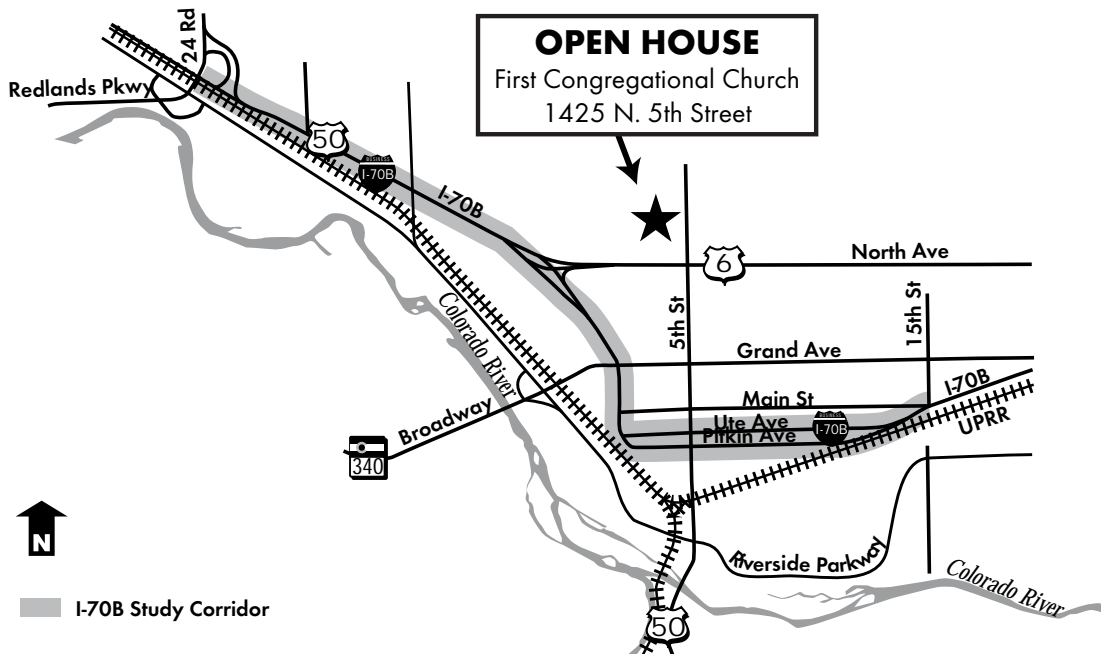
**Please come at any time  
during these hours.**

This kick-off open house provides an opportunity for you to identify traffic, safety, and access issues that you think should be studied in the project.

At the open house, you will learn about:

- Project description and goals
- Purpose and need of the project
- Traffic issues
- Environmental considerations
- How to get involved in the project

**Your questions about the project will be answered by project team members.**



**Para información en Español llámen a  
Anna Stout al número (970) 433-2897**



# I-70B WEST

# Open House

**Thursday, September 28, 2006 - 4:30 PM to 7:00 PM**

First Congregational Church - Pilgrim Hall  
1425 N. 5th in Grand Junction  
(Across from the High School)

## Kick-Off for I-70B Traffic Planning

The Colorado Department of Transportation (CDOT) and the Federal Highway Administration (FHWA) in conjunction with the City of Grand Junction is beginning a study of **traffic improvements along I-70B between the 24 Road interchange and 15th Street in Grand Junction.**

The study will identify future improvements that **will increase capacity and improve safety while maintaining access to existing businesses.**

**To kick-off the project, an Open House will be held. Please join us at the Open House to tell us about traffic , safety , and access issues that should be studied in the project.**

At the Open House you will learn about:

- **Project description and goals**
- **Purpose and need for the project**
- **Traffic conditions**
- **Environmental planning process**
- **How to get involved in the project**



**QUESTIONS?** Call Craig Snyder at 970-248-7382 or Craig Gaskill at 303-820-4874

# I-70B WEST

# Reunión Comunitaria

**Jueves 28 de septiembre del 2006 - 4:30 PM - 7:00 PM**

Sala "Pilgrim" de la First Congregational Church  
1425 N. 5th en Grand Junction  
(Frente a la escuela secundaria)

## Lanzamiento de la Planificación del Tráfico de la I-70B

El Departamento de Transporte de Colorado (CDOT, en inglés) y la Administración Federal de Carreteras (FHWA), junto con la Ciudad de Grand Junction, están comenzando un estudio sobre **mejoras de tráfico en la I-70B entre la intersección con la Ruta 24 y la Calle 15 en Grand Junction.**

El estudio identificará futuras mejoras que **aumentarán la capacidad y mejorarán la seguridad a la vez que mantendrán el acceso a los negocios existentes.**

**El lanzamiento del proyecto se realizará con una Reunión Comunitaria. Por favor venga a esta Reunión Comunitaria para compartir sus opciones sobre los temas de tráfico, seguridad y acceso que deberían ser estudiados por este proyecto.**

En la Reunión comunitaria se dará información sobre:

- **La descripción y metas del proyecto.**
- **El propósito y la necesidad del proyecto.**
- **Las condiciones del tráfico**
- **El proceso de planificación ambientalista**
- **Cómo participar en el proyecto**



**¿PREGUNTAS?** Llamar a Craig Snyder al 970-248-7382 o a Craig Gaskill al 303-820-4874





# Reunión de la Construcción de la I-70B

¿Cómo te va a afectar a ti y a tú familia la nueva construcción del corredor de la I-70B?

**Diálogo entre la comunidad latina y la junta de ingenieros del proyecto**

**JUEVES 16 de NOVIEMBRE del 2006, 5:30 PM - 7:30 PM**

**PARISH HALL de St. Joseph's Catholic Church**

**230 N. 3rd Street (en la esquina de 3rd Street y White Avenue)**

Ven a compartir tus ideas, preocupaciones, y preguntas en tu idioma

Si tú vives o tienes negocio por el corredor, o si usas cualquier parte del área incluida en el proyecto, debes venir a participar en la planificación.

Se discutirá lo siguiente:

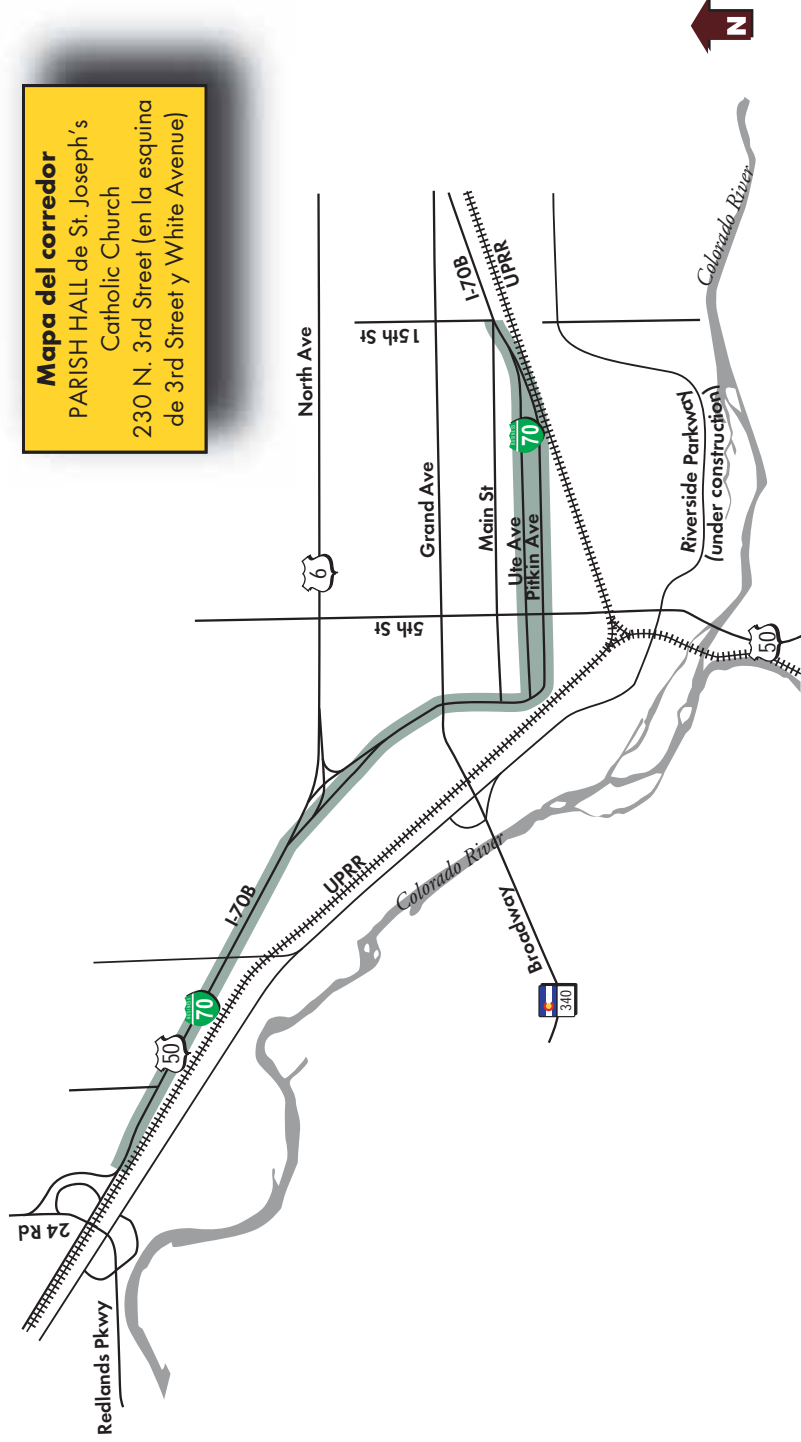
- La descripción y metas del proyecto
- El propósito y la necesidad del proyecto
- Los planes futuros para la realización del proyecto

**HABRÁ COMIDA Y REFRESCO**

**¿PREGUNTAS? Si tienes preguntas acerca de esta reunión, favor de llamar a Anna Stout a 970-433-2897**

# Mapa del corredor

**Mapa del corredor**  
PARISH HALL de St. Joseph's  
Catholic Church  
230 N. 3rd Street (en la esquina  
de 3rd Street y White Avenue)



## **BORRADOR del Propósito del Proyecto**

El propósito general de este proyecto es: mejorar el flujo de tráfico, mejorar la seguridad, mejorar oportunidades multi-modales, y proveer acceso efectivo a lo largo de la I-70B.

## **BORRADOR de Las Necesidades del Proyecto**

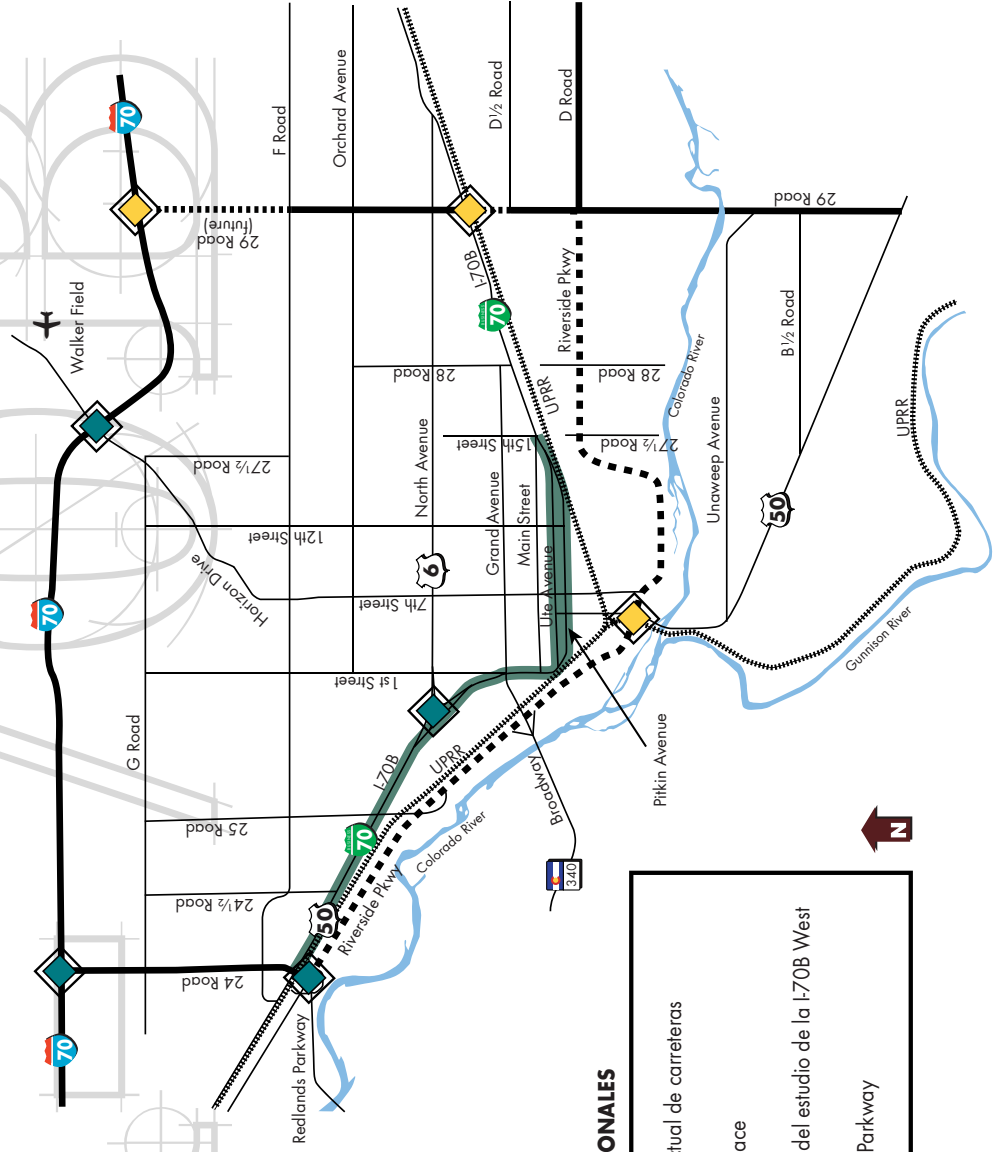
La I-70B es la columna vertebral del sistema de transporte en Grand Junction. Está experimentando o se espera que va a experimentar los siguientes problemas:

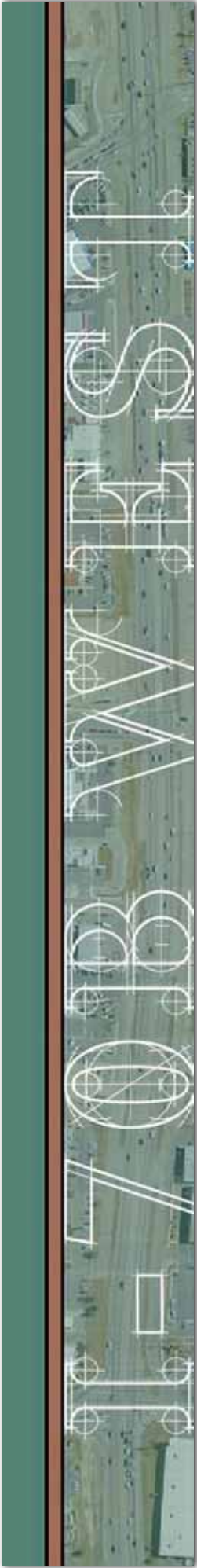
- Los flujos de tráfico se aproximan a la capacidad durante horas picos y se espera que se va a sobrepasar la capacidad por periodos extendidos en el futuro
- Los índices de accidentes están más altos por este segmento de la I-70B que el índice promedio de carreteras parecidas en Colorado
- Muchos lugares de acceso existentes se caracterizan por puntos de conflicto múltiples, congestión, y altos índices de accidentes
- Hay servicios limitados y discontinuos para bicicletas, peatones, y buses

# **BORRADOR de Las Metas del Proyecto**

- (a) Acomodar las capacidades existentes y futuros del tráfico
- (b) Satisfacer las necesidades para la seguridad del transporte para todos los usuarios – vehículos, camiones, buses, peatones, y bicicletas
- (c) Proveer acceso efectivo para el desarrollo económico existente y futuro
- (d) Acomodar las necesidades de mercancías y camiones de carga
- (e) Acomodar las necesidades de buses, peatones, y bicicletas
- (f) Ser consistente con los planes adoptados, incluyendo en cuanto al uso de la tierra, el transporte, las restricciones de zonas, los corredores claves, y los caminos comunitarios
- (g) Evitar y minimizar las consecuencias adversas al medioambiente y al ambiente humano
- (h) Proveer mejoras prácticas y económicamente realistas al transporte
- (i) Evitar y minimizar las consecuencias que provienen de derechos de vía y de reubicaciones a propiedades comerciales y residenciales
- (j) Seguir funcionando como un vínculo importante en el sistema de carreteras regional, estatal, y nacional
- (k) Proveer y acomodar la orientación y selección apropiada de vías para viajeros que vienen al Gran Valle y para viajeros que pasan por él
- (l) Incorporar Context Sensitive Solutions (CSS-Soluciones que Sean Susceptibles al Contexto) a la planificación y al diseño, incluso a los asuntos basados en la comunidad, tales como el diseño urbano y lo estético, y al mismo tiempo reconocer las diferencias de cada segmento de la I-70B

# Mapa Regional





# Corredor del Proyecto del Estudio



## **¿Cómo Puede Ud. Involucrarse?**

- Ponga su nombre y dirección en la lista de contactos
- Llenar una hoja de comentarios esta noche
- Buscar información en los diarios/la televisión/la radio
- Visitar el sitio de Web del proyecto:  
[www.dot.state.co.us/I70BWest/](http://www.dot.state.co.us/I70BWest/)
- Asistir a reuniones futuras para el proyecto
- Pedir una presentación dada por el personal del proyecto







# Open House

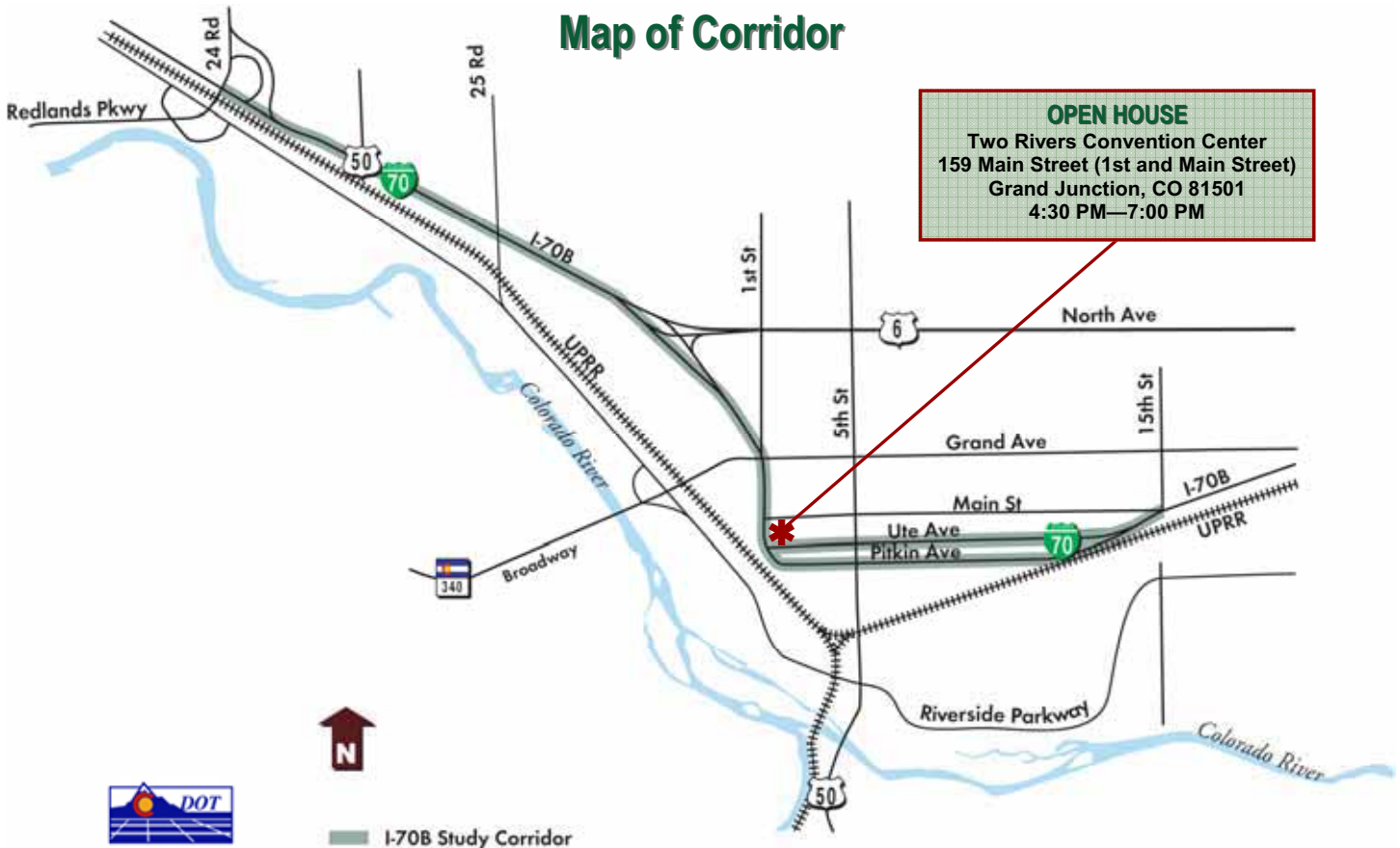
**You Are Invited!**  
**Wednesday, January 24, 2007—4:30 PM to 7:00 PM**  
**Two Rivers Convention Center**  
**159 Main Street (1st and Main Street)**  
**Grand Junction, CO 81501**

You are invited to attend a public Open House for the I-70B West Project on Wednesday, January 24, 2007 at the Two Rivers Convention Center (see map for directions).

The Project Team will:

- Review screening evaluation criteria
- Present alternatives based on public and agency input
- Gather your input on the initial alternatives evaluation results

The Colorado Department of Transportation (CDOT) and the Federal Highway Administration (FHWA) in conjunction with the City of Grand Junction are currently conducting a study of traffic improvements and environmental assessment of I-70B between the 24 Road interchange (Hwy 6 & 50) and 15th Street (Ute & Pitkin) in Grand Junction. Refreshments will be served.



**Questions? Contact:** Craig Snyder, CDOT Project Manager at (970) 248-7382 or Craig Gaskill, Carter & Burgess Project Manager at (303) 820-4874

**Visit our website for more information:** [www.dot.state.co.us/I70Bwest/](http://www.dot.state.co.us/I70Bwest/)

